Weg der Entschleunigung

Etappe: Holzschlag – Hintenberg, 16 km
reine Gehzeit 5 Std.,↑460 m,↓710 m

Bitte beachten Sie zusätzlich die rot-weiß-roten Baum- & Bodenmarkierungen!

Einkehrmöglichkeit:
Hotel INNs HOLZ, Schöneben: nach 8,6 km, kein Ruhetag
Tel. +43 7288 70 600 11

Jausenstation Moldaublick: nach 10,7 km, geöffnet Juni – Okt.
kein Ruhetag, Tel. +43 664 944 78 08

Taxiunternehmen:
Taxi Auer, Ulrichsberg:
Tel. +43 7288 23 24

Taxi Venzl, Klaffer:
Tel. +43 664 59 14 119

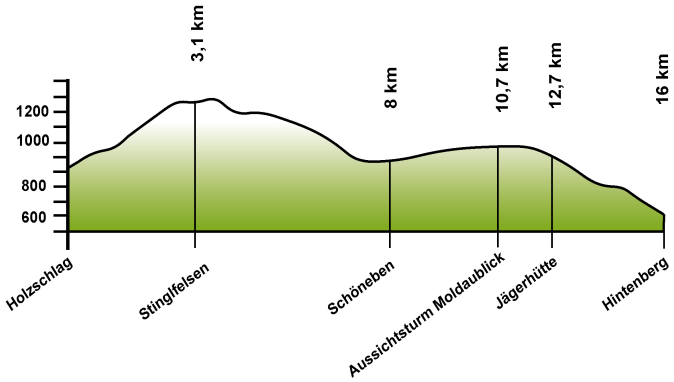

0 km Beim Ereignishaus nehmen Sie den Weg nach rechts in den Wald. Folgen Sie der Beschilderung und gelangen zum

1,2 km Gasthaus zum Überleben nun wandern Sie durch das Skigebiet Hochficht. Der Nordwaldkammweg verläuft parallel. Nehmen Sie nach dem Gasthaus den Wiesenweg nach rechts, welcher in den Wald hinein führt.

Stetig ansteigend queren Sie die Pisten. Genießen Sie die immer wieder kehrenden Ausblicke in die Mühlviertler Hügellandschaft. Sie erreichen den

3,1 km Stinglfelsen – *machen Sie auf jeden Fall einen Abstecher 50 m nach rechts zum Stinglfelsen und genießen einen herrlichen Ausblick ins Mühltal und an klaren Tagen sogar bis zu den Alpen.* Queren Sie die letzte Piste und tauchen nun in ein weitreichendes Waldstück ein. Der Weg verläuft parallel zur Grenze nach Tschechien. Folgen Sie der Beschilderung und Markierung. Nachdem Sie lange bergab gegangen sind, gelangen Sie zur Lichtung in

8 km Schöneben. Sie gehen weiter im Wald und erreichen eine Forststraße, bei dieser biegen Sie links ein. Folgen Sie nun der Beschilderung und Markierung bis Sie zur Asphaltstraße gelangen. Dieser folgen Sie bis zum Hotel Inn's Holz und biegen links ein. Halten Sie sich links auf der Forststraße und mäßig ansteigend führt Sie diese zum

10,7 km Aussichtsturm Moldaublick und dem Holzschauhaus. Folgen Sie ca. 1 km der Straße bis zur Abzweigung nach links. Auf dem Waldweg halten Sie sich rechts und folgen der Baummarkierung. Sie queren den Wald und erreichen die

12,7 km Jägerhütte (Schmidalm). Der Weg führt weiter bergab durch den immer lichter werdenden Wald. Sie queren 3 Forststraßen und folgen den Weg bis Sie am Ende rechts in eine Forststraße einbiegen. Sie folgen der Forststraße der Beschilderung nach bis Sie die se links talwärts verlassen. Auf der linken Seite befindet sich ein schöner Rastplatz der Ih· nen einen wunderbaren Blick auf Ulrichsberg ermöglicht. Sie folgen weiter dem Weg und gelangen zu Ihrem heutigen Etappenziel

15,8 km Hintenberg.

Etappe: Holzschlag – Hintenberg, 15,8 km

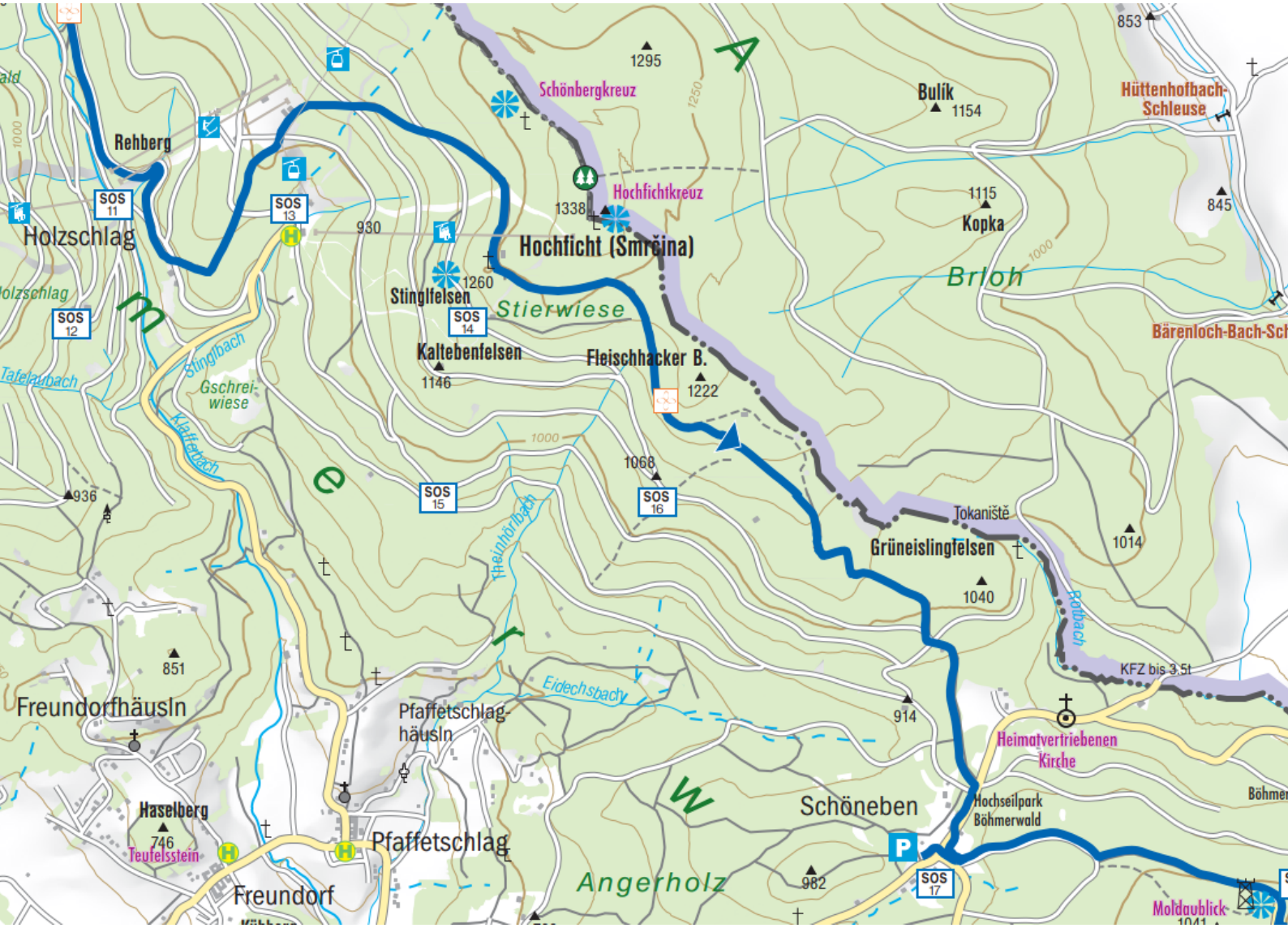
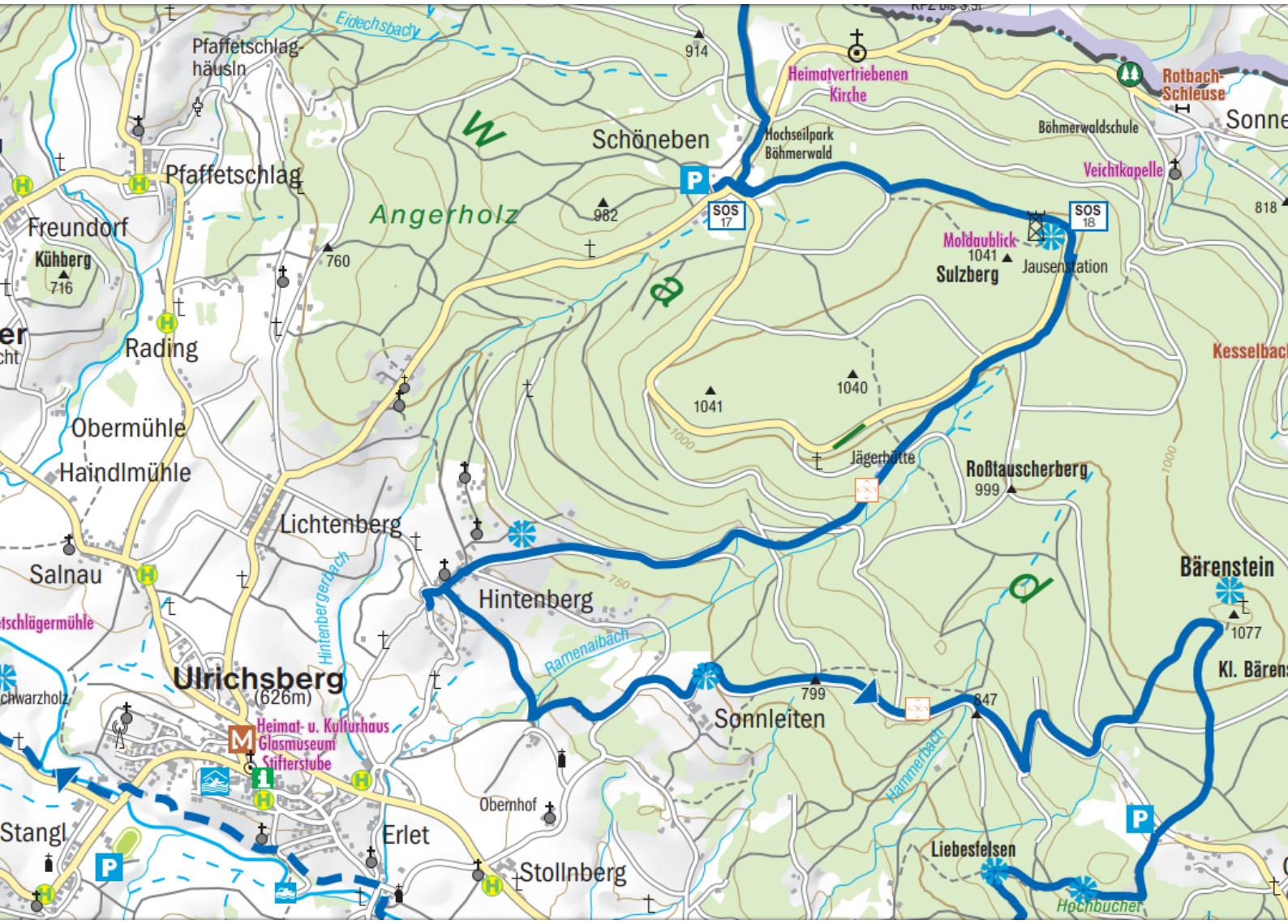
Etappe: Holzschlag – Hintenberg, 15,8 km